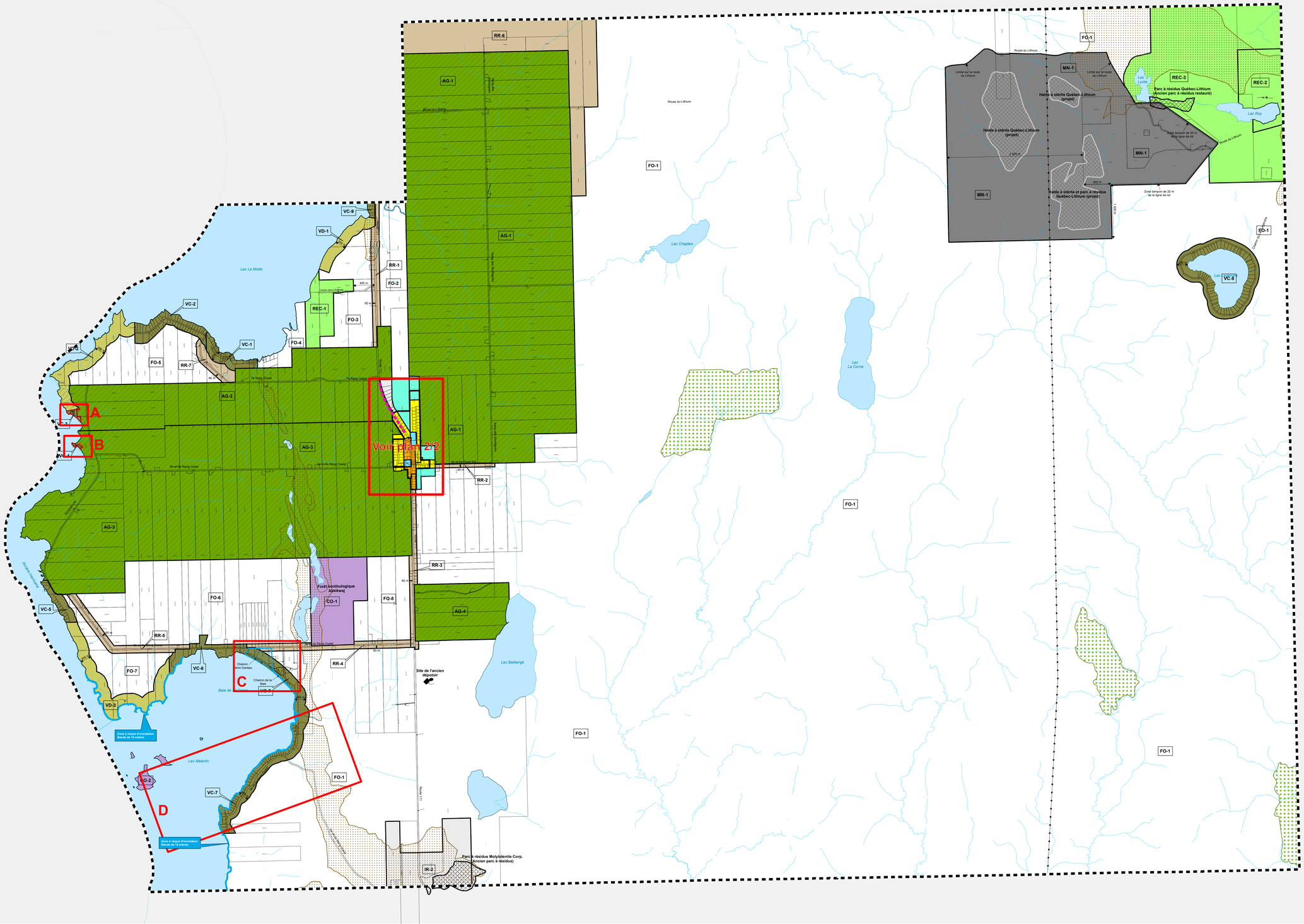

Zones agricoles et forestières

- **AG** Agricole
- **FO** Forestière

Zones résidentielles

- **Ra** Résidence (toute densité)
- **RR** Résidence rurale
- **VC** Villégiature (consolidation)

Zones commerciales et mixtes

- **MX** Mixte

Zones industrielles et minières

- **MN** Minière
- **IR** Industrielle liée à la ressource

Zones communautaires

- **REC** Récréotouristique
- **PC** Publique et communautaire

Zones de conservation

- **CO** Conservation

Zones à développement différé

- **PAE** Plan d'aménagement d'ensemble (développement différé)
- **VD** Villégiature (développement)

Éléments cartographiques

- Voie ferrée
- Ligne de transport d'énergie
- Corridor routier problématique
- Îlot déstructuré
- Périmètre d'urbanisation
- Zone à risque d'inondation
- Esker ou moraine
- Refuge biologique
- Zone agricole provinciale
- Parc à résidus miniers existant
- Futur parc à résidus miniers
- Cadastre
- Ruisseau
- Plan d'eau
- Limite municipale

N

1:25 000

0 0,5 1 km

A îlot déstructuré

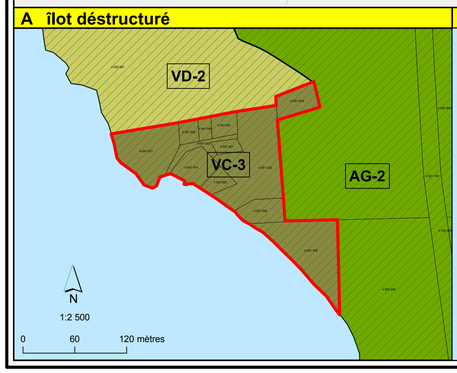

B îlot déstructuré

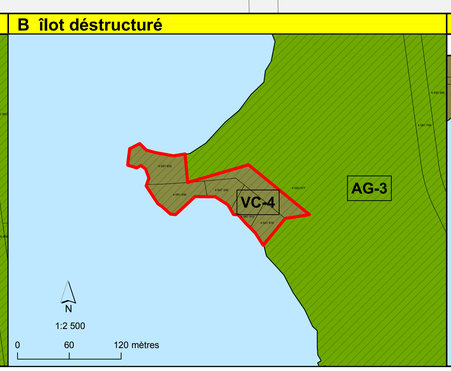

C Zone inondable (Ch. Henri-Gareau)

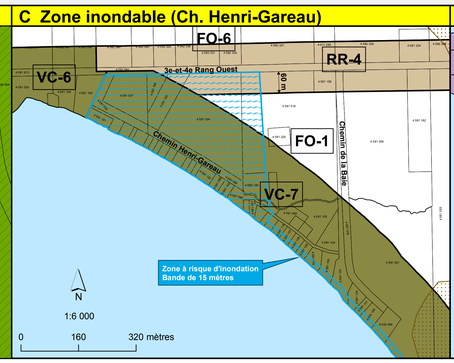

D Zone inondable (1er-et-2e Rang Ouest)

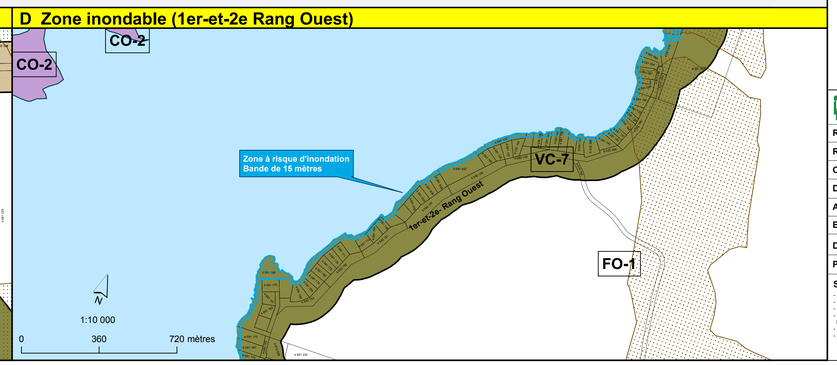

RÈGLEMENT DE ZONAGE

SECTEUR RURAL PLAN 1/2

MUNICIPALITÉ DE LA CORNE

MRC D'ABITIBI

RÈGLEMENT ZONAGE	
RÉALISATION	MRC d'Abitibi
CARTOGRAPHIE	Stéphane Vachon, Tech. en géomatique
DATE CARTOGRAPHIE	Août 2013
ADOPTION	13 janvier 2014
ENTRÉ EN VIGUEUR	11 juin 2014
DATE IMPRESSION	13 juin 2014
PROJECTION	MTM Nad83 Fuseau 10

SOURCES

- Matrice graphique , MRC d'Abitibi 2013
- Esker/s ou moraines : UQAT et Commission géologique du Canada
- Parc à résidus miniers (ancien): MRNF secteur minier
- Parc à résidus projetés de Québec-Lithium, numérisation du plan, Québec Lithium parc à résidus et haldes à stériles No. dessin 111221001S9-3300-17 et No. de projet 11-1221-0019, Golder Associés, 2011-11-09
- Refuge biologique, MRNF 2011
- Schéma d'aménagement et de développement révisé

Hors de l'usage auquel il est destiné, ce document n'a aucune valeur.